
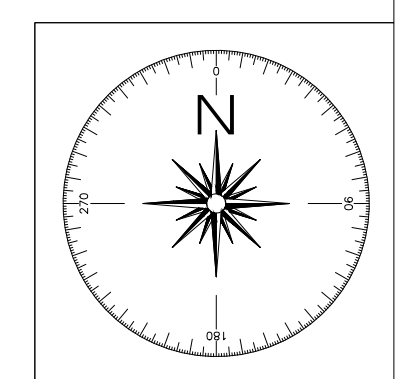
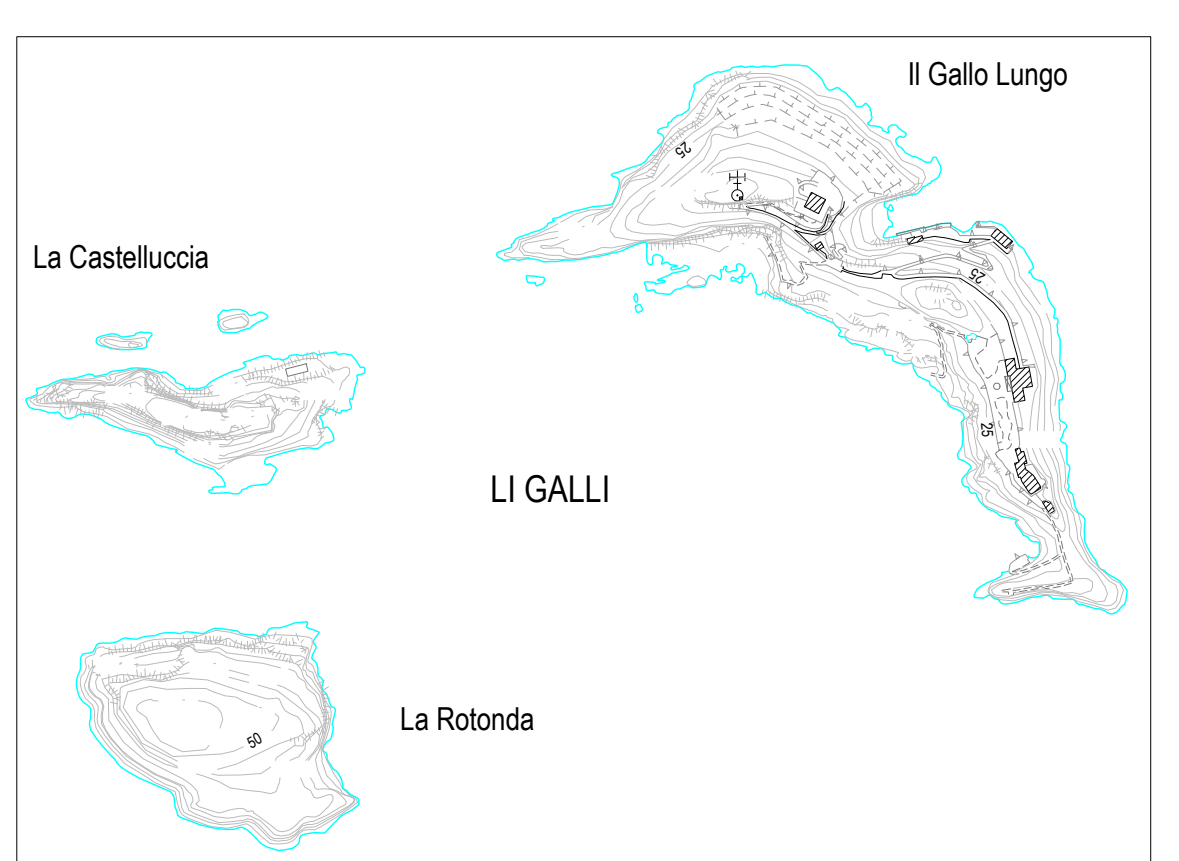


- Confini comunali Positano
  - Altri confini comunali
  - Edifici rilevati da CTR
- VINCOLI DI CARATTERE IDROGEOLOGICO**
- Pericolosità frana - P4
  - Pericolosità frana - P3
  - Rischio Colata - R4
  - Rischio Colata - R3
  - Rischio Colata - R2
  - Rischio Idraulico - R4
  - Rischio Idraulico - R3
- ALTRE ZONE VINCOLATE**
- Fascia di rispetto cimiteriale - 200 m (R.D. 1265/1934)
  - Fascia di rispetto depuratore - 100 m (D.M. LL.PP. 4 febbraio 1977)

**legenda**



**COMUNE DI POSITANO (SA)**  
 Piano Urbanistico Comunale (PUC) - Documento Preliminare  
 Legge Regionale n. 1/2014 - Norme sul governo del territorio  
**Quadro Conoscitivo - Ambientale**  
**CARTA DEI VINCOLI**  
 Marzo 2015 - V1

Approvazione  
 Il Sindaco  
 MICHELE DE LUCA  
 Il Segretario Generale  
 GIO. PASQUALE MONTICIZZO

Il Responsabile dell'Area Urbanistica  
 ing. SIMONE FATA

Progettati  
 Arch. ANTONIO OLIVERO