



# COMUNE DI POSITANO

## Provincia di SALERNO

COPIA

DELIBERAZIONE DELLA GIUNTA COMUNALE N. 95 del 29.06.2022

**OGGETTO: LEGGE 21.11.2000 N. 353. AGGIORNAMENTO CATASTO DEI SOPRASSUOLI PERCORSI DAL FUOCO COMUNE DI POSITANO. ADOZIONE VINCOLI PER LE AREE INTERESSATE DAL FUOCO ANNO 2020. APPROVAZIONE DEFINITIVA**

L'anno **duemilaventidue** il giorno **ventinove** del mese di **giugno** alle ore **10,15** nella Casa Comunale, convocata con appositi avvisi, si è riunita la Giunta Comunale con l'intervento dei Signori:

Cognome e nome	Carica	Presente/Assente
<b>GUIDA GIUSEPPE</b>	SINDACO	Presente
<b>DI GENNARO MARGHERITA</b>	VICE SINDACO	Presente
<b>DE LUCIA MICHELE</b>	ASSESSORE	Assente
<b>GUARRACINO RAFFAELE</b>	ASSESSORE	Presente
<b>CELENTANO ANNA</b>	ASSESSORE	Presente

Presenti **4**

Assenti **1**

Partecipa con funzioni consultive, referenti e di assistenza e ne cura la verbalizzazione (art. 97, comma 4 del d.lgs. n. 267/2000) il Segretario Comunale **Dott. Alberto De Stefano**.

Il Sindaco **Dott. Giuseppe Guida**, constatato che gli intervenuti sono in numero legale, dichiara aperta la riunione ed invita i convocati a deliberare sull'argomento in oggetto.

Il Responsabile del Servizio

Visto l'art. 49, comma 1 del d.lgs. n. 267/2000;

Riscontratane la regolarità tecnica; \_\_\_\_\_

Esprime il seguente parere:

La presente deliberazione è regolare dal punto di vista **TECNICO**

Il Responsabile del Servizio  
F.to **Ing. FATA RAFFAELE**





## LA GIUNTA COMUNALE

### PREMESSO:

- che la legge 21 novembre 2000 n. 353 - Legge quadro in materia di incendi boschivi - stabilisce gli adempimenti a carico degli enti competenti, al fine di svolgere in modo coordinato attività di previsione, prevenzione e lotta attiva contro gli incendi boschivi;

- che la stessa legge definisce inoltre divieti, prescrizioni e sanzioni sulle zone boschive e sui pascoli i cui soprassuoli siano stati percorsi dal fuoco, prevedendo:

- all'art. 10 comma 2 - l'obbligo per i Comuni di censire tali aree, avvalendosi anche dei rilievi effettuati dal Corpo Forestale dello Stato, al fine di apporre sulle zone interessate, a seconda dei casi, i vincoli di diversa natura previsti dal comma 1 del medesimo articolo. Successivamente, l'Ordinanza del Presidente del Consiglio dei Ministri 22 ottobre 2007 n. 3524, all'art.1 c.7, ha ribadito l'obbligo a carico dei Comuni di censire, tramite l'istituzione di apposito catasto da aggiornare annualmente, le aree del proprio territorio percorse dal fuoco.
- all'art.2 si definiscono invece in termini precisi e oggettivi di incendio boschivo: *"Per incendio boschivo si intende un fuoco con suscettività ad espandersi su aree boscate, cespugliate o arborate, comprese eventuali strutture antropizzate poste all'interno delle predette aree, oppure su terreni coltivati o incolti e pascoli limitrofi a dette aree"*.

**DATO ATTO** che le zone boschive ed i pascoli i cui soprassuoli siano stati percorsi dal fuoco sono soggette a divieti, prescrizioni e sanzioni relativamente all'attività venatoria, al pascolo, alle trasformazioni urbanistiche ed alla realizzazione di infrastrutture. La legge stabilisce i vincoli temporali che regolano l'utilizzo dell'area interessata ad incendio: un vincolo quindicennale, un vincolo decennale ed un ulteriore vincolo di cinque anni (art.10 comma 1). Nello specifico:

1. **Vincoli quindicennali:** le zone boschive ed i pascoli i cui soprassuoli siano stati percorsi dal fuoco non possono avere una destinazione diversa da quella preesistente all'incendio per almeno quindici anni. In tali aree è consentita unicamente la realizzazione di opere pubbliche che si rendano necessarie per la salvaguardia della pubblica incolumità e dell'ambiente. Su queste aree risulta necessario inserire un vincolo esplicito che deve essere espressamente richiamato in tutti gli atti di compravendita stipulati entro quindici anni dall'evento.
2. **Vincoli decennali:** sulle zone boschive e sui pascoli i cui soprassuoli siano stati percorsi dal fuoco, è vietata per dieci anni la realizzazione di edifici nonché di strutture e infrastrutture finalizzate ad insediamenti civili ed attività produttive, fatti salvi i casi in cui per detta realizzazione siano stati già rilasciati, in data precedente l'incendio e sulla base degli strumenti urbanistici vigenti a tale data, atti autorizzativi. In tali aree è fatto divieto di pascolo e di caccia per dieci anni.
3. **Vincoli quinquennali:** sulle medesime aree percorse dal fuoco sono vietate per cinque anni le attività di rimboschimento e di ingegneria ambientale sostenute con risorse finanziarie pubbliche, salvo specifica autorizzazione concessa o dal Ministro dell'Ambiente e della Tutela del Territorio, per le aree naturali protette statali, o dalla Regione competente, negli altri casi, o per documentate situazioni di dissesto idrogeologico o per particolari situazioni in cui sia urgente un intervento di tutela di particolari valori ambientali e paesaggistici.

**DATO ATTO** che il comma 2 dell'art. 10 della citata legge fa obbligo ai comuni di censire tramite apposito catasto, entro 90 giorni dall'approvazione dell'apposito piano regionale, i soprassuoli già percorsi dal fuoco nell'ultimo quinquennio avvalendosi anche dei rilievi effettuati dal corpo forestale dello stato disponendo che l'elenco dei predetti soprassuoli debba essere esposto per trenta giorni all'albo pretorio comunale, per eventuali osservazioni. Decorso tale termine, i comuni valutano le osservazioni presentate ed approvano, entro i successivi sessanta giorni, gli elenchi definitivi e le relative perimetrazioni;

**DATO ATTO** che all'art. 4 comma 4 della stessa legge 353 vengono stabilite le competenze di Regioni, Province, Comunità Montane e Comuni in materia di previsione e prevenzione del rischio di incendi boschivi;

**DATO ATTO** che la Regione Campania ha provveduto ad approvare il "piano regionale per la programmazione delle attività di previsione prevenzione e lotta attiva contro gli incendi boschivi" con delibera n.2246 del 7 giugno 2002 e successive modifiche e integrazioni;

**CONSIDERATO** che con deliberazioni di G.C. n° 137 del 03.12.2020 e n. 12 del 25.01.2021 è stato prima adottata e poi approvata l'istituzione del catasto incendi per il Comune di Positano, per il periodo 2007 – 2019 , a partire dai dati resi disponibili ai Comuni sull'apposito sito tematico del SIT del Catasto degli Incendi Boschivi della Regione Campania (<https://sit2.regione.campania.it/servizio/cotasto-incendi>) per il quale il comune ha provveduto ad accreditarsi;

**RITENUTO**, ai sensi della legge n.353/2000, che l'elenco dei predetti soprassuoli, così come perimetrati, debba essere aggiornato annualmente sulla base degli eventi di incendio boschivo verificatisi nel territorio comunale, sulla base delle informazioni trasmesse dal Corpo dei Carabinieri Forestali della Campania e di quelle resi disponibili ai Comuni sull'apposito sito tematico del SIT del Catasto degli Incendi Boschivi della Regione Campania;

**VISTA** la nota prot. 86/2021 trasmessa mezzo PEC in data 27.01.2021 dal Regione Carabinieri Forestale Campania – Stazione di Tramonti inerente il Foglio notizie incendi 2020;

**VISTI** ed acquisiti i dati resi disponibili sul sito tematico del SIT del Catasto degli Incendi Boschivi della Regione Campania relativamente alle aree percorse dal fuoco nel comune di Positano nell'anno 2020;

**VISTI** gli elaborati di aggiornamento del Catasto incendi del Comune di Positano anno 2020 costituiti da:

- Cartografia Generale
- Schede anno 2020 : Schede di rilievo delle aree percorse dal fuoco, estratte dal SIT Catasto Incendi della Regione Campania ed interfacciate con il foglio incendi della Regione Carabinieri Forestali Campania – stazione di Tramonti che, per ogni zona soggetta ad incendio, riportano una tabella contenente i dati identificativi dell'incendio con l'elenco delle particelle dei terreni interessati.

**DATO ATTO** che con deliberazione di G.C. n° 16 del 27.01.2022 si è provveduto ad adottare aggiornamento per l'anno 2020 , ai sensi della Legge 21/11/2000 n. 353, del "Catasto dei soprassuoli percorsi dal fuoco" di cui agli elaborati , allegati al presente atto quale sua parte integrante e sostanziale, costituiti da:

- Cartografia Generale
- Schede anno 2020 : Schede di rilievo delle aree percorse dal fuoco, estratte dal SIT Catasto Incendi della Regione Campania ed interfacciate con il foglio incendi della Regione Carabinieri Forestali Campania – stazione di Tramonti che, per ogni zona soggetta ad incendio, riportano una tabella contenente i dati identificativi dell'incendio con l'elenco delle particelle dei terreni interessati.

**DATO ATTO** che, ai sensi dell'art. 10 della legge n.353/2000, l'avviso di deposito dei predetti soprassuoli, così come perimetrati, è stato pubblicato per trenta giorni (dal 07.03.2022 al 06.04.2022) all'albo pretorio comunale, per eventuali osservazioni.

**CONSIDERATO** che in tale periodo non sono pervenute osservazioni alla perimetrazione, come accertato dalla stampa dei protocolli in entrata nel periodo di riferimento;

**DATO ATTO** che la norma prevede che scaduto il termine di deposito, l'amministrazione , entro i successivi sessanta giorni, provvede all'approvazione definitiva degli elenchi e delle relative perimetrazioni del catasto incendi ;

**VISTA** la legge 21 novembre 2000 n. 353;

## Visti

- lo Statuto Comunale;
- il Regolamento Comunale sull'Ordinamento Generale degli Uffici e Servizi e della Dotazione Organica;
- il D.Lgs 18.08.2000 n.267 (T.U. delle leggi sull'ordinamento degli EE.LL.)

Acquisito il parere tecnico favorevole del Responsabile del Servizio interessato ai sensi dell'art. 49 del TUEL 267/2000 e s.m.i.;

Con voti unanimi favorevoli espressi nei modi di legge

## DELIBERA

per i motivi tutti illustrati in narrativa:

1. **DI APPROVARE** per l'anno 2020, ai sensi della Legge 21/11/2000 n. 353, l'aggiornamento del "Catasto dei soprassuoli percorsi dal fuoco" di cui agli elaborati, allegati al presente atto quale sua parte integrante e sostanziale, costituiti da:
  - Cartografia Generale
  - Schede anno 2020 : Schede di rilievo delle aree percorse dal fuoco, estratte dal SIT Catasto Incendi della Regione Campania ed interfacciate con il foglio incendi della Regione Carabinieri Forestali Campania – stazione di Tramonti che, per ogni zona soggetta ad incendio, riportano una tabella contenente i dati identificativi dell'incendio con l'elenco delle particelle dei terreni interessati.
2. **DI DARE ATTO** che, ai sensi dell'art. 10 della legge n.353/2000, l'avviso di deposito dei predetti soprassuoli, così come perimetrati, è stato pubblicato per trenta giorni (dal 07.03.2022 al 06.04.2022) all'albo pretorio comunale, per eventuali osservazioni e che in tale periodo non sono pervenute osservazioni alla perimetrazione, come accertato dalla stampa dei protocolli in entrata nel periodo di riferimento;
3. **DI DARE ATTO** che sulle zone boschive ed i pascoli i cui soprassuoli siano stati percorsi dal fuoco sono imposti i vincoli temporali che regolano l'utilizzo dell'area interessata ad incendio: un vincolo quindicennale, un vincolo decennale ed un ulteriore vincolo di cinque anni (art.10 comma 1). Nello specifico:
  - **Vincoli quindicennali:** le zone boschive ed i pascoli i cui soprassuoli siano stati percorsi dal fuoco non possono avere una destinazione diversa da quella preesistente all'incendio per almeno quindici anni. In tali aree è consentita unicamente la realizzazione di opere pubbliche che si rendano necessarie per la salvaguardia della pubblica incolumità e dell'ambiente. Su queste aree risulta necessario inserire un vincolo esplicito che deve essere espressamente richiamato in tutti gli atti di compravendita stipulati entro quindici anni dall'evento.
  - **Vincoli decennali:** sulle zone boschive e sui pascoli i cui soprassuoli siano stati percorsi dal fuoco, è vietata per dieci anni la realizzazione di edifici nonché di strutture e infrastrutture finalizzate ad insediamenti civili ed attività produttive, fatti salvi i casi in cui per detta realizzazione siano stati già rilasciati, in data precedente l'incendio e sulla base degli strumenti urbanistici vigenti a tale data, atti autorizzativi. In tali aree è fatto divieto di pascolo e di caccia per dieci anni.
  - **Vincoli quinquennali:** sulle medesime aree percorse dal fuoco sono vietate per cinque anni le attività di rimboscimento e di ingegneria ambientale sostenute con risorse finanziarie pubbliche, salvo specifica autorizzazione concessa o dal Ministro dell'Ambiente e della Tutela del Territorio, per le aree naturali protette statali, o dalla Regione competente, negli altri casi, o per documentate situazioni di dissesto idrogeologico o per particolari situazioni in cui sia urgente un intervento di tutela di particolari valori ambientali e paesaggistici.
4. di pubblicare, l'aggiornamento per l'anno 2020 del catasto incendi, con relativi elaborati degli elenchi dei soprassuoli percorsi dal fuoco, sul sito istituzionale del Comunale, nella

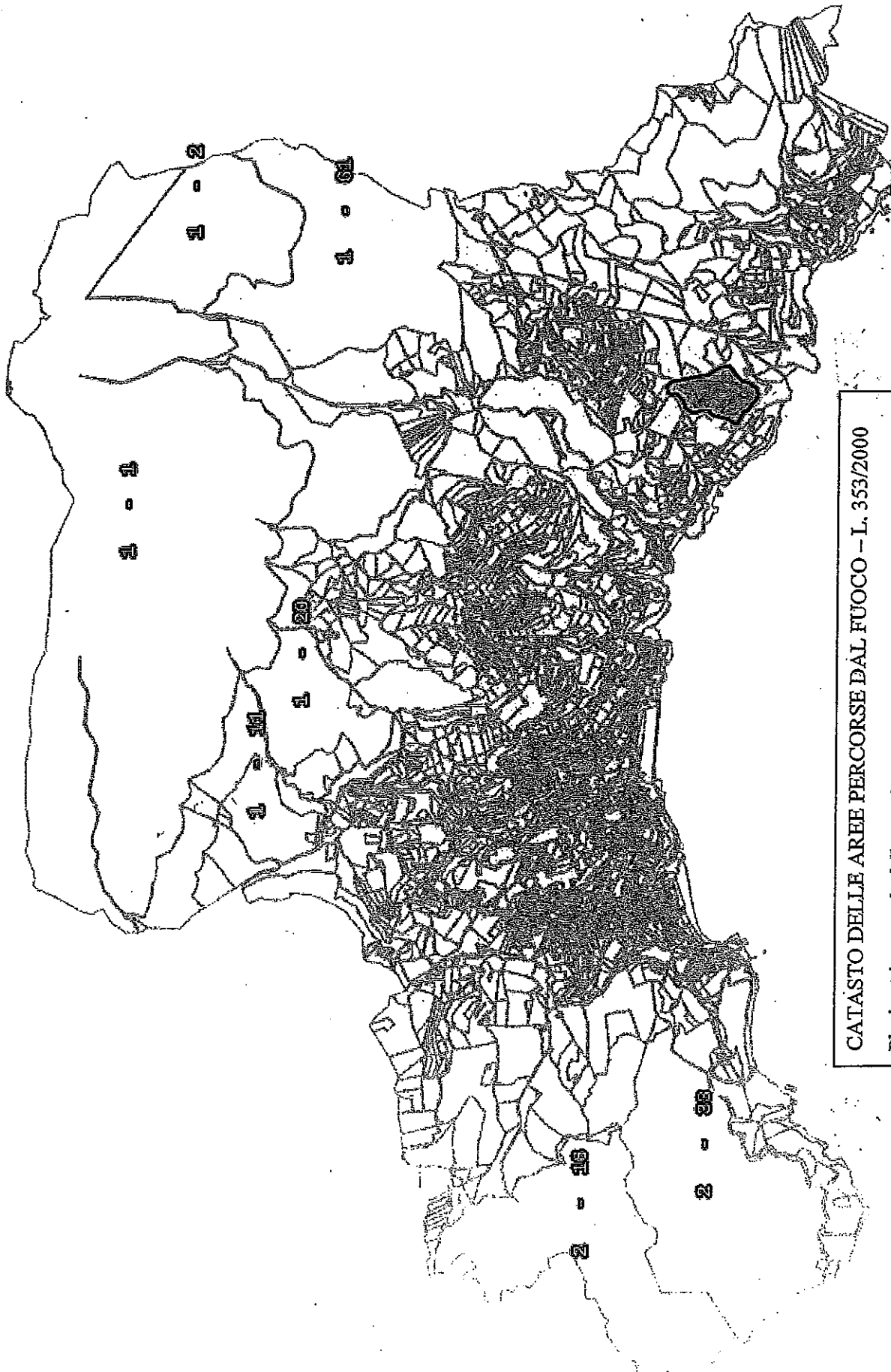
sezione amministrazione trasparente, a disposizione di libera consultazione da parte di tutti gli interessati.

### **LA GIUNTA COMUNALE**

Ravvisata l'urgenza della presente deliberazione  
Ad unanimità di voti legalmente resi ed accertati

### **DELIBERA**

Di dichiarare la presente deliberazione immediatamente eseguibile ai sensi dell'art.134 comma 4 del TUEL 267/2000 e s.m.i.



CATASTO DELLE AREE PERCORSE DAL FUOCO - L. 353/2000  
Planimetria generale delle aree interessate dagli incendi periodo 2020



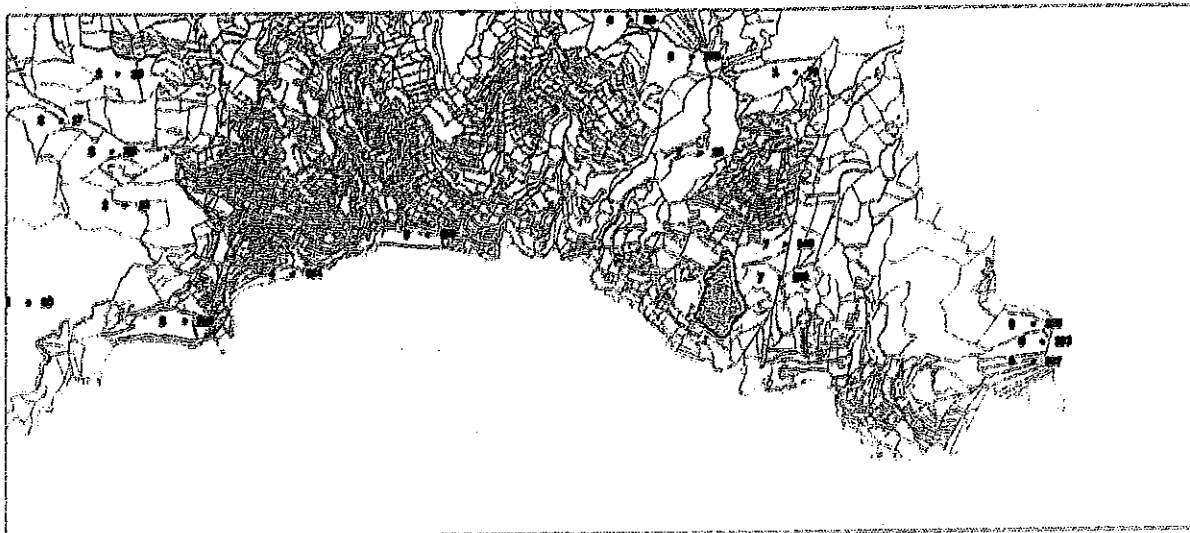
## CATASTO INCENDI BOSCHIVI

### Scheda incendio n.48378 del 21/08/2020 (7723)

Localita': S. Pietro, POSITANO - 84017, SALERNO

Quantita' di area incendiata: 3.69118 ha

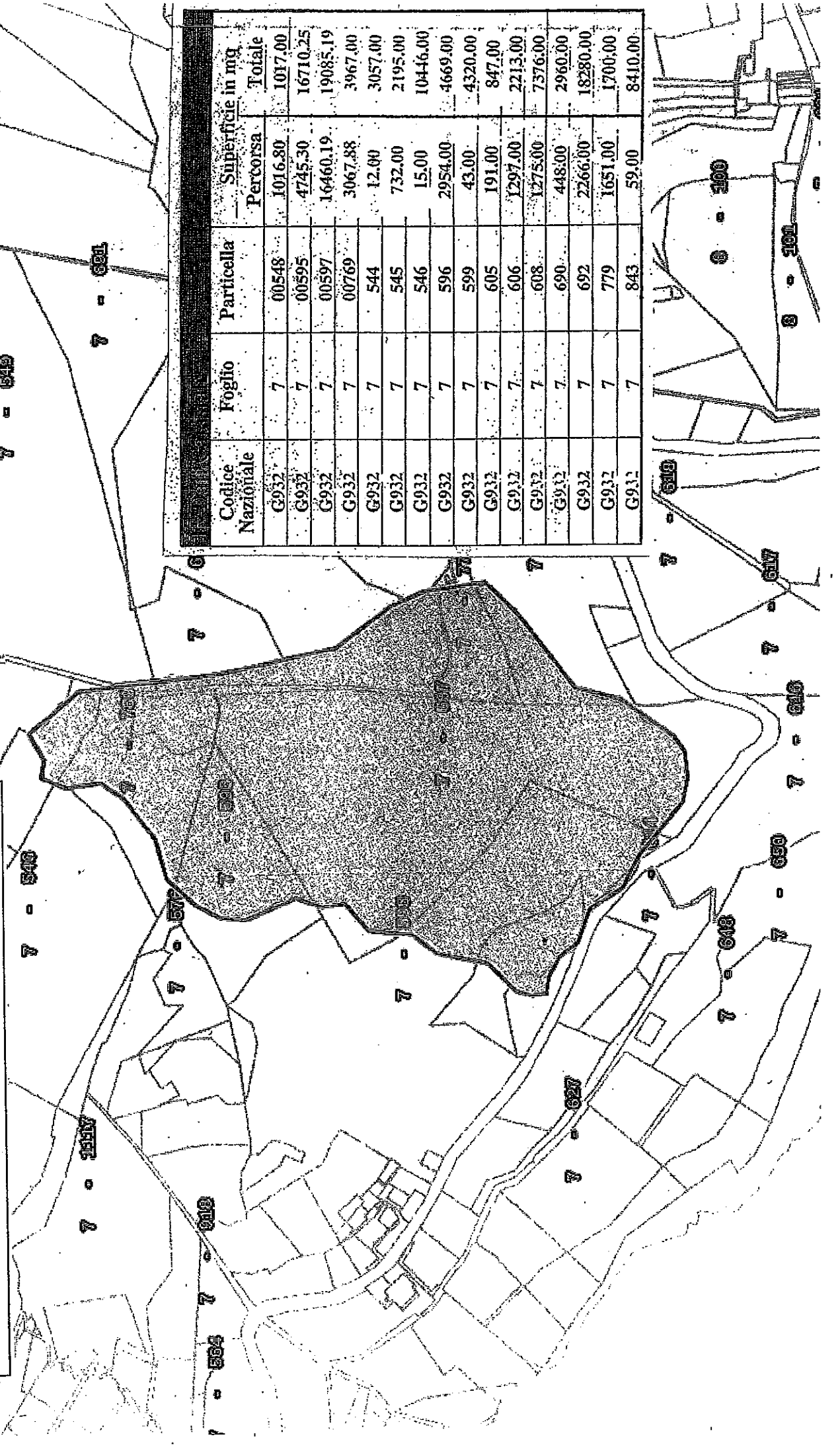
Tipologia: null



**CATASTO DELLE AREE PERCORSE DAL FUOCO - L. 353/2000**

Dati catastali delle aree percorse dal fuoco anno 2020.

Codice Nazionale	Foglio	Particella	Superficie in mq Percorsa	Superficie in mq Totale
G932	7	00548	1016,80	1017,00
G932	7	00595	4745,30	16710,25
G932	7	00597	16460,19	19085,19
G932	7	00769	3067,88	3967,00
G932	7	544	12,00	3057,00
G932	7	545	732,00	2195,00
G932	7	546	15,00	10446,00
G932	7	596	2954,00	4669,00
G932	7	599	43,00	4320,00
G932	7	605	191,00	847,00
G932	7	606	1297,00	2213,00
G932	7	608	1275,00	7376,00
G932	7	690	448,00	2960,00
G932	7	692	2266,00	18280,00
G932	7	779	1651,00	1700,00
G932	7	843	59,00	8410,00





Letto, approvato e sottoscritto

IL SINDACO  
F.to Dott. Giuseppe Guida

IL SEGRETARIO COMUNALE  
F.to Dott. Alberto De Stefano

REFERTO DI PUBBLICAZIONE

Il sottoscritto, visti gli atti d'ufficio,

ATTESTA

- che la presente deliberazione è stata pubblicata all'Albo Pretorio on-line del Comune di Positano sul sito istituzionale del Comune all'indirizzo web www.comune.positano.sa.it il giorno - 2 AGO, 2022 per rimanervi quindici giorni consecutivi (art. 124, comma 1 del d.lgs. n. 267/2000);
- che la presente deliberazione è stata trasmessa in elenco con protocollo n. 9896, in data - 2 AGO, 2022 ai capigruppo consiliari (art. 125 del d.lgs. n. 267/2000).

Dalla Residenza Comunale, il - 2 AGO, 2022

IL MESSO COMUNALE  
F.to ENZO RISPOLI

CERTIFICATO DI ESECUTIVITÀ

Il sottoscritto, visti gli atti d'ufficio,

ATTESTA

che la presente deliberazione:

- è divenuta esecutiva il giorno ....., essendo decorsi 10 giorni dalla pubblicazione (art. 134, comma 3 del d.lgs. n. 267/2000);
- è divenuta esecutiva il giorno ..29/06/2022... essendo stata dichiarata immediatamente eseguibile con espressa e separata votazione (art. 134, comma 4 del d.lgs. n. 267/2000).

Dalla Residenza Comunale, il

- 2 AGO, 2022

IL RESPONSABILE DELL'AREA AMMINISTRATIVA  
F.to dott. LUIGI CALZA

Copia conforme all'originale, in carta libera, ad uso amministrativo.

- 2 AGO, 2022

IL RESPONSABILE DELL'AREA AMMINISTRATIVA  
DOTT. LUIGI CALZA